


NOMBRES CROISES 10X10

J.I.S. - 024 - Juillet 2010

© 56 Jeux thèmes

THEME : **Morbihan**





Verticalement :

I. Code postal de Locminé. Départementale entre Sarzeau et Arzon. **II.** Code postal de Ploërmel. **III.** Hauteur du point culminant du Morbihan. **IV.** Longueur du Morbihan en kms. Superficie en km² du Morbihan. **VI.** Code postal d'hennebont. **VII.** Bière connue ou année de création de la compagnie des Indes. **VIII.** Numéro du Morbihan. Superficie du golfe du Morbihan en Km² **IX.** Code postal de Pont-Scorff. **X.** Hauteur de la commune de Locmalo. Hauteur de la commune de Landaul. Nombres de communes dans le Morbihan.

Horizontalement :

1. Nombre de communes dans l'arrondissement de Vannes. **2.** Date se rapportant à l'église de Lizio. **3.** Code postal de Glénac. Distance en Kms entre Lorient et Pontivy. **4.** Route nationale entre Vannes et Ploërmel. **5.** Départementale entre Pontivy et Baud. Roue nationale entre Lorient et Ploërmel. **6.** Code postal de la Gacilly. **7.** Superficie du Morbihan en Ha. **8.** A l'intérieur du code postal de l'île aux Moines. Nombre de plages dans le Morbihan. **9.** Le nombre de Kms de côtes en Morbihan. **10.** Au bout du code postal du Sourn. Code postal de Vannes.

SOLUTION :

5		1	2	3		5		1	
6		5				1	6	5	5
5	6	2	0	0				6	0
0		9				1	6	6	
0		7	6	8		6		2	4
	5		8		5	6	2	0	0
	6	8	2	2	6	4			
7	8		2		7		1	6	2
8	0	0			0		0		6
0	0		5	6	0	0	0		1